






Haßmoning

**Planzeichenerklärung**

-  Fläche für die Landwirtschaft
-  Sondergebiet Agri-PV
-  Änderungsbereich

**Verfahrensvermerke**

1. Der Stadtrat Traunreut hat in seiner Sitzung vom 25.01.2024 die Aufstellung der 18. Änderung des Flächennutzungsplanes beschlossen. Der Änderungsbeschluss wurde am 30.04.2024 ortsüblich bekanntgemacht.
2. Die Beteiligung der Öffentlichkeit gemäß § 3 Abs. 1 BauGB für den Vorentwurf der 18. Änderung des Flächennutzungsplans in der Fassung vom 26.09.2025 hat vom 06.10.2025 bis 07.11.2025 stattgefunden.
3. Die Beteiligung der Behörden und sonstigen Träger öffentlicher Belange gemäß § 4 Abs. 1 BauGB zum Vorentwurf der 18. Änderung des Flächennutzungsplans in der Fassung vom 26.09.2025 hat vom 06.10.2025 bis 07.11.2025 stattgefunden.
4. Der Entwurf der 18. Änderung des Flächennutzungsplans in der Fassung vom 03.12.2025 wurde mit der Begründung gemäß § 3 Abs. 2 BauGB in der Zeit vom 18.12.2025 bis 28.01.2026 öffentlich ausgelegt.
5. Zu dem Entwurf des Flächennutzungsplans in der Fassung vom 03.12.2025 wurden die Behörden und sonstigen Träger öffentlicher Belange gemäß § 4 Abs. 2 BauGB in der Zeit vom 18.12.2025 bis 28.01.2026 beteiligt.
6. Der Stadtrat Traunreut hat mit Beschluss vom 19.03.2026 die 18. Änderung des Flächennutzungsplans gemäß § 5 BauGB in der Fassung vom 03.12.2025 festgestellt.
7. Das Landratsamt Traunstein hat die 18. Änderung des Flächennutzungsplans mit Bescheid vom ~~13.04.26 A.Z.: FNP-16-2025~~ gemäß § 6 BauGB genehmigt.



(Siegel)

Traunreut, den 21.05.26

1. Bürgermeister

8. Ausgefertigt:



(Siegel)

Traunreut, den 21.05.26

1. Bürgermeister

9. Die Genehmigung der 18. Änderung des Flächennutzungsplans wurde am 29.05.26 gemäß § 6 Abs. 5 BauGB ortsüblich bekanntgemacht. Die 18. Änderung des Flächennutzungsplans mit Begründung wird seit diesem Tag zu den üblichen Dienststunden im Rathaus Traunreut zu jedermanns Einsicht bereitgehalten und über den Inhalt auf Verlangen Auskunft gegeben. Die 18. Änderung des Flächennutzungsplans ist damit wirksam. Auf die Rechtsfolgen des § 215 Abs. 1 BauGB ist hingewiesen worden.



(Siegel)

Traunreut, den 01.06.26

1. Bürgermeister



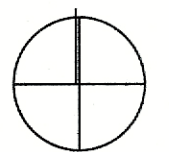
**STADT TRAUNREUT**

**FLÄCHENNUTZUNGSPLAN  
18. ÄNDERUNG**

**Teil I - Planzeichnung**

Traunreut, 26.09.2025  
geändert, 03.12.2025  
Feststellungsbeschluss: 19.03.2026

M 1 :5000



**AKFU**  
Architekten und Stadtplaner

Friedenstraße 21b 82110 Germering  
T 089 6142400 40 F 089 6142400 66  
mail@akfu-architekten.de www.akfu-architekten.de